


**Rechtskräftiger Flächenutzungsplan
Gemeinde Aholming**

**Flächennutzungsplan
Gemeinde Aholming
mit Deckblatt Nr. 18**



Legende:

 sonstiges Sondergebiet gem. §11, Abs. 2 BauNVO, Ausgleichsfläche

 Geltungsbereich

Verfahren

Änderungsbeschluss (§ 2 Abs. 1 BauGB):

Die Gemeinde Aholming hat die Änderung des Flächennutzungsplanes durch Deckblatt Nr. 18 am 26.03.2018 beschlossen.

Frühzeitige Beteiligung der Öffentlichkeit (§ 3 Abs. 1 BauGB):

Die frühzeitige Beteiligung der Öffentlichkeit wurde im Rathaus der Gemeinde Aholming in der Zeit vom bis durchgeführt.

Frühzeitige Behördenbeteiligung (§ 4 Abs. 1 BauGB):

wurde in der Zeit vom bis durchgeführt.

Öffentliche Auslegung des Planentwurfs (§ 3 Abs. 2 BauGB):

Der Deckblattentwurf vom wurde gemäß § 3 Abs. 2 BauGB in der Zeit vom bis im Rathaus der Gemeinde Aholming öffentlich ausgelegt. Ort und Zeit der Auslegung sind am ortsüblich bekannt gemacht worden.

Behördenbeteiligung (§ 4 Abs. 2 BauGB):

Die Stellungnahmen der Behörden und sonstigen Träger öffentlicher Belange wurden mit Schreiben vom eingeholt. Es wurde dafür eine Frist bis gesetzt.

Feststellungsbeschluss:

Die Gemeinde Aholming hat das Deckblatt Nr. 18 zum Flächennutzungsplan in der Fassung vom festgestellt.

Genehmigung (§ 6 BauGB):

Das Landratsamt Deggendorf hat das Deckblatt Nr. 18 zum Flächennutzungsplan mit Bescheid vom Az. genehmigt.

Inkrafttreten (§ 6 Abs. 5 Satz 1 und 2 BauGB):

Die Gemeinde Aholming hat die Genehmigung des Deckblattes Nr. 18 am ortsüblich bekannt gemacht. Mit der Bekanntmachung ist der Flächennutzungsplan in der Fassung des Deckblattes Nr. ... in Kraft getreten.

Aholming, den

.....
Martin Betzinger, 1. Bürgermeister

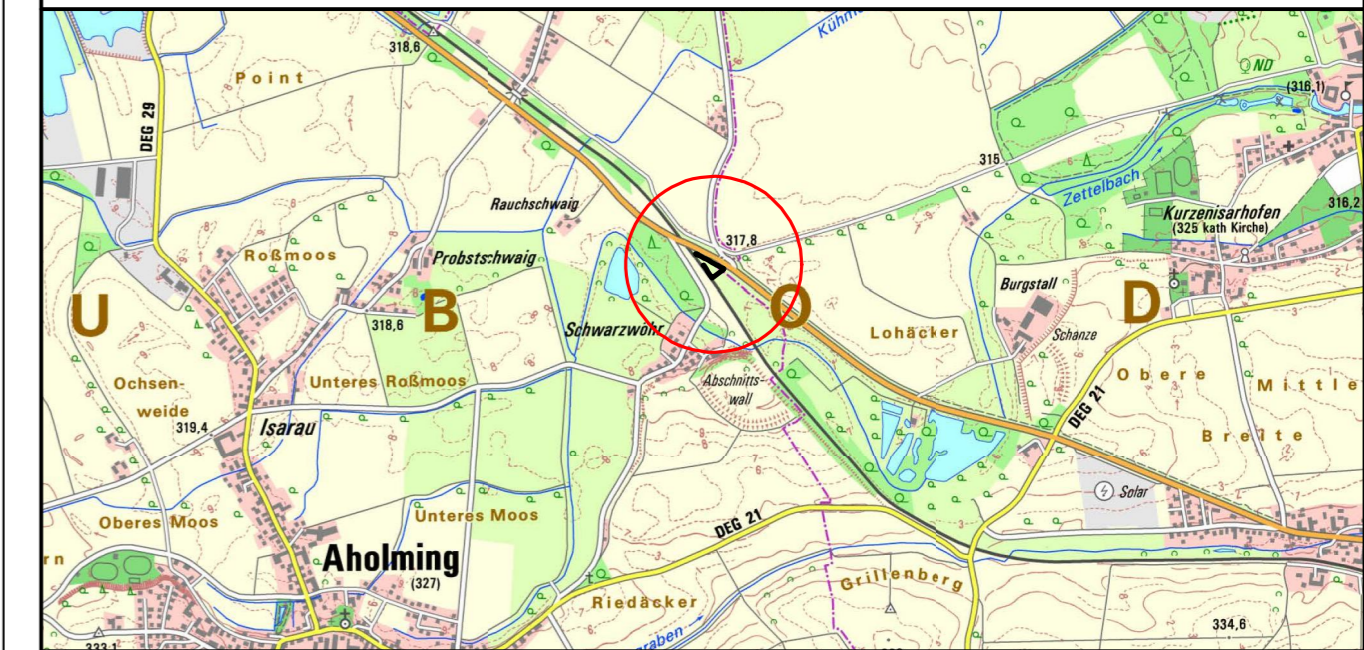
**Änderung des Flächennutzungsplanes
durch Deckblatt Nr. 18
"SO Photovoltaikpark -
Burgstall-Ost Ausgleichsfläche"**



Gemeinde: Aholming
Landkreis: Deggendorf
Regierungsbezirk: Niederbayern

Vorentwurf

26.03.2018



Übersichtsplan 1 : 25.000

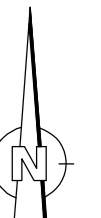
Planunterlagen:
Grundkarte erstellt von Ingenieurbüro Geoplan, Osterhofen, auf digitaler Flurkarte der Bayerischen Vermessungsverwaltung.
Untergrund:
Aussagen über Rückschlüsse auf die Untergrundverhältnisse und die Bodenbeschaffenheit können weder aus den amtlichen Karten, aus der Grundkarte noch aus Zeichnungen und Text abgeleitet werden.
Nachrichtliche Übernahmen:
Für nachrichtlich übernommene Planungen und Gegebenheiten kann keine Gewähr übernommen werden.
Urheberrecht:
Für die Planung behalten wir uns alle Rechte vor. Ohne unsere Zustimmung darf die Planung nicht geändert werden.

Entwurfsverfasser:



Donau-Gewerbepark 5, 94486 Osterhofen
FON: 09932 9544-0 / FAX: 09932 9544-77
E-MAIL: info@geoplan-online.de


Projektleitung: Martin Ribesmeier



1:5000

Projekt : JAHRSTORFER_PV-Burgstall

Datei : 2_FNP-5000_Ausgleich.PLT

P1801003