







Flächennutzungsplan Deckblatt 16

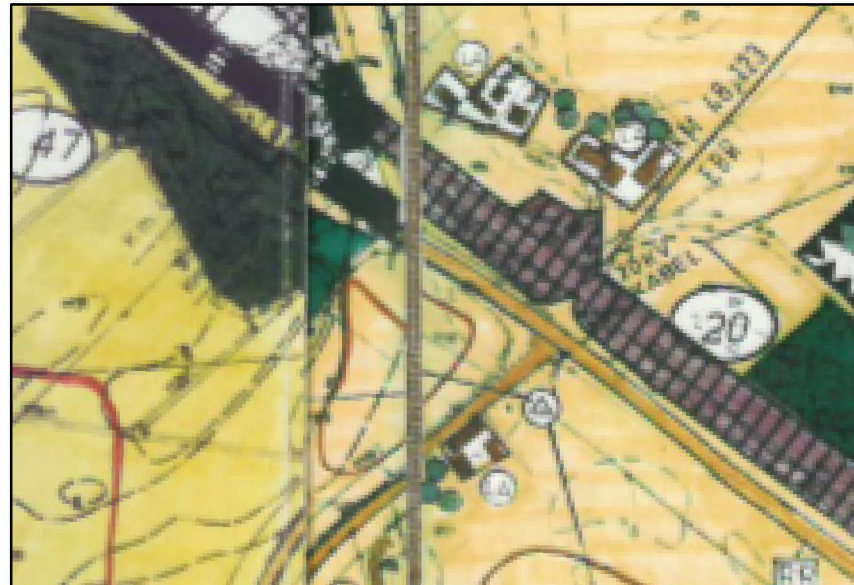


-  Sondergebiet Photovoltaikanlage
-  Fläche für Maßnahmen des Naturschutzes
-  Randeingrünung

nachrichtliche Darstellungen

-  Bodendenkmal
-  im Rahmen der amtlichen Biotopkartierung Bayern erfasster Lebensraum
-  Trinkwasserschutzgebiet

Flächennutzungsplan genehmigter Stand



Verfahrensvermerke

1 Der Gemeinderat hat in der Sitzung vom die Änderung des Flächennutzungsplanes durch das Deckblatt Nr. 16 beschlossen. Der Änderungsbeschluss wurde am ortsüblich bekannt gemacht.

2 Die frühzeitige Öffentlichkeitsbeteiligung gemäß § 3 Abs. 1 BauGB mit öffentlicher Darlegung und Anhörung für das Deckblatt in der Fassung vom hat in der Zeit vom bis stattgefunden.

3 Die frühzeitige Beteiligung der Behörden und sonstiger Träger öffentlicher Belange gemäß § 4 Abs. 1 BauGB für das Deckblatt in der Fassung vom hat mit Schreiben vom mit Fristsetzung bis stattgefunden.

4 Zu dem Deckblatt in der Fassung vom wurden die Behörden und sonstige Träger öffentlicher Belange gemäß § 4 Abs. 2 BauGB mit Schreiben vom mit Fristsetzung bis beteiligt.

5 Der Entwurf in der Fassung vom wurde mit der Begründung gemäß § 3 Abs. 2 BauGB in der Zeit vom bis öffentlich ausgelegt.

6 Die Gemeinde Aholming hat mit Beschluss des Gemeinderats vom die Änderung des Flächennutzungsplanes in der Fassung vom festgestellt.
Aholming, den

.....
Martin Betzinger (Erster Bürgermeister)

7 Das Landratsamt Deggendorf hat die Änderung des Flächennutzungsplanes mit Bescheid vom gemäß § 6 BauGB genehmigt.

8 Ausgefertigt
Aholming, den


.....
Martin Betzinger (Erster Bürgermeister)

9 Die Erteilung der Genehmigung wurde am gemäß § 6 Abs. 5 BauGB ortsüblich bekannt gemacht. Die Flächennutzungsplanänderung ist damit wirksam.
Aholming, den

.....
Martin Betzinger (Erster Bürgermeister)

Deggendorf, den

.....
Fritz Halser (Planverfasser)



Projekt:
Flächennutzungsplan Sondergebiet PVA_Isarauen I
Gemeinde Aholming

Planinhalt:
Flächennutzungsplan Deckblatt 16

Datum:
30.04.2018

Bearbeitung:
halser, augustin

Plannummer:
2527_FNP_2

Planung:

Team G+S
Umwelt
Landschaft

fritz halser und christine pronold
dipl.ing°, landschaftsarchitekten

am stadtpark 8
94469 deggendorf

fon: 0991/3830433 fax: 0991/3830986
info@team-umwelt-landschaft.de
www.team-umwelt-landschaft.de



1:5.000